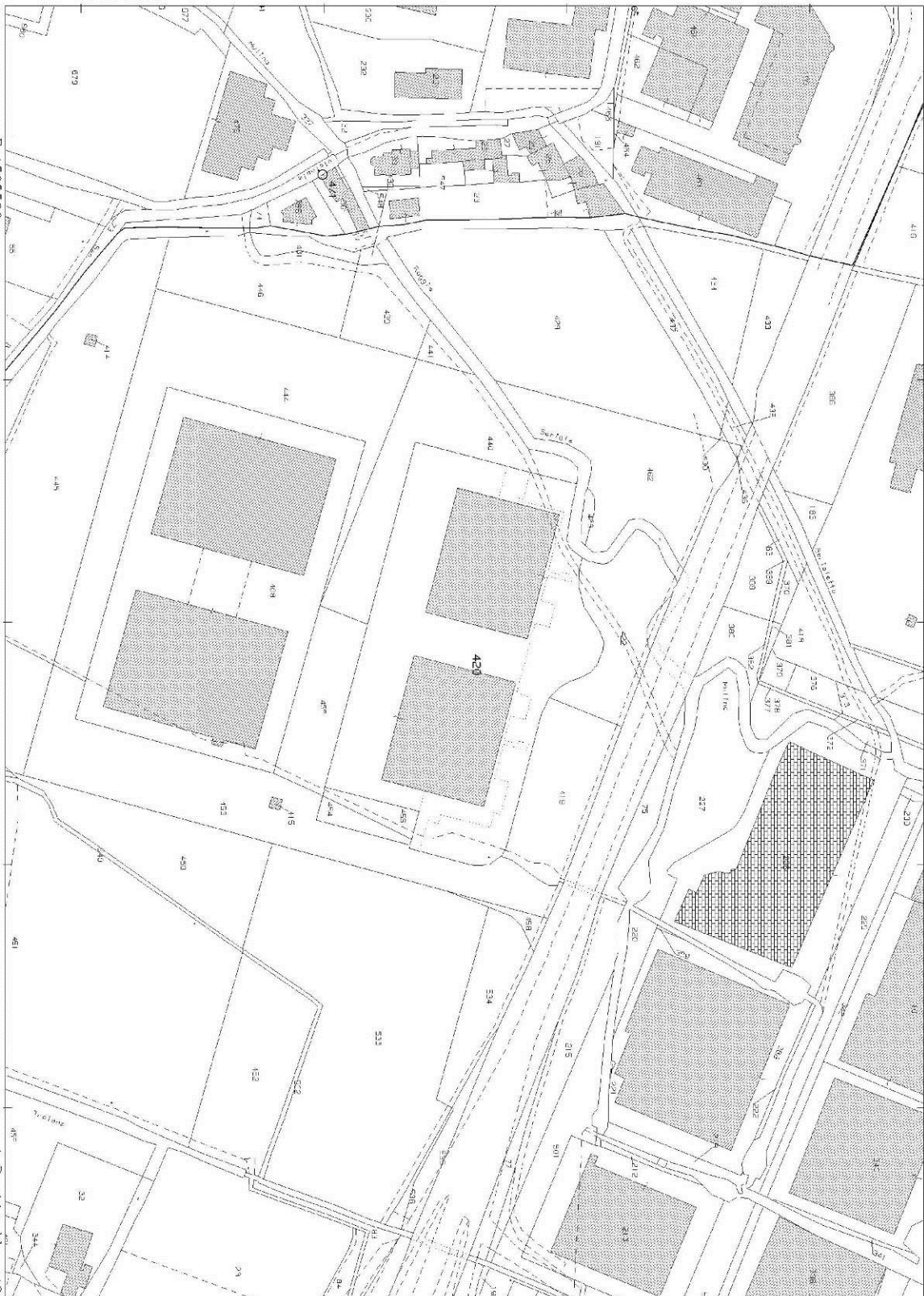


N=5038900

E=1595500



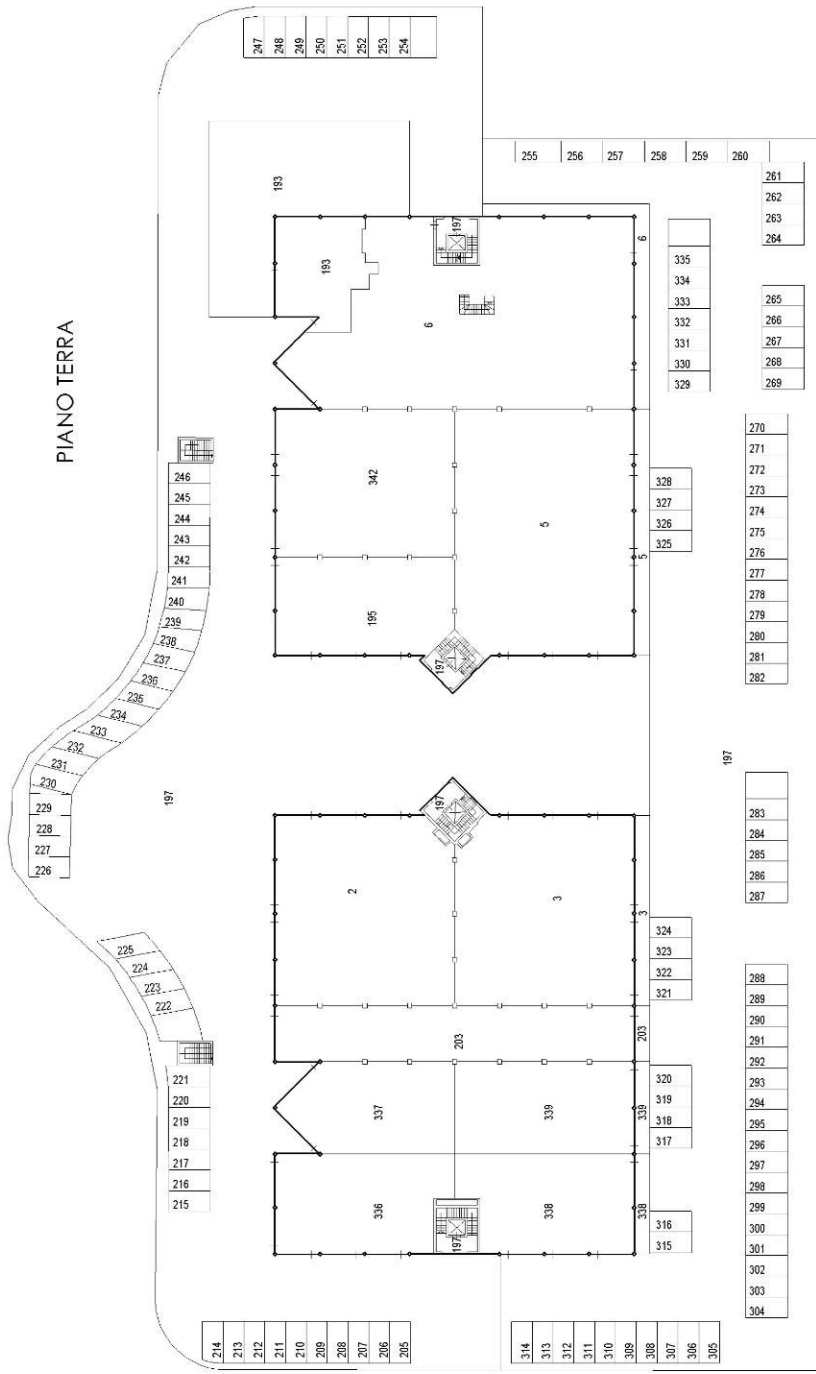
I Particella: 420

ELABORATO PLANIMETRICO Compilato da: Baretto Michele
 Iscritto all'Albo: Geometri
 Prov. Brescia N. 4591

Comune di San Zeno Naviglio Sezione: NCT Foglio: 2
 Particella: 420
 Protocollo n. BS0276337 del 13/12/2016

Dimostrazione grafica dei subaltrerni
 Tipo Mappale n. del
 Scala 1 : 500

Agenzia delle Entrate
CATASTO FABBRICATI
 Ufficio provinciale di Brescia



Agenzia delle Entrate
CATASTO FABBRICATI
Ufficio provinciale di Brescia

ELABORATO PLANIMETRICO

Compilato da: Beretti Michele

Iscritto all'albo: Geometri

Prov. Brescia

N. 4591

Comune di San Zeno Naviglio

Sezione: NCT Foglio: 2

Particella: 420

Protocollo n. BS0276337 del 13/12/2016

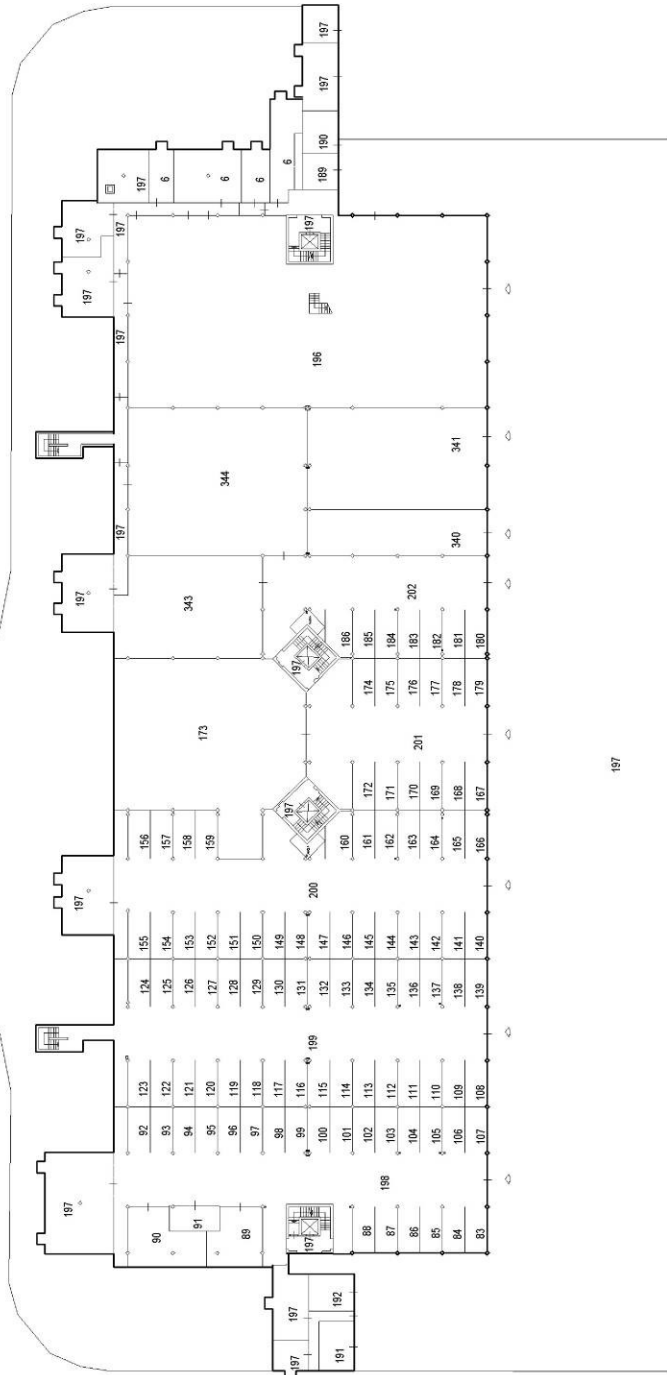
Dimostrazione grafica dei subalterni

Tipo Mappale n.

Scala 1 : 500

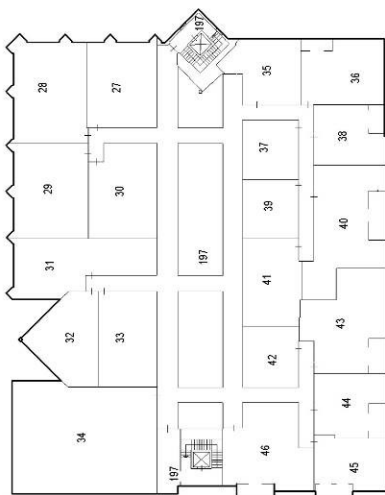
PIANO INTERRATO

197

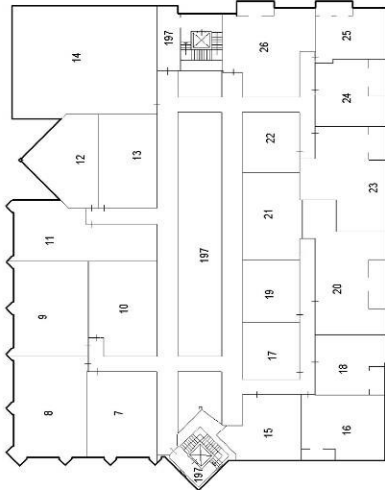


197

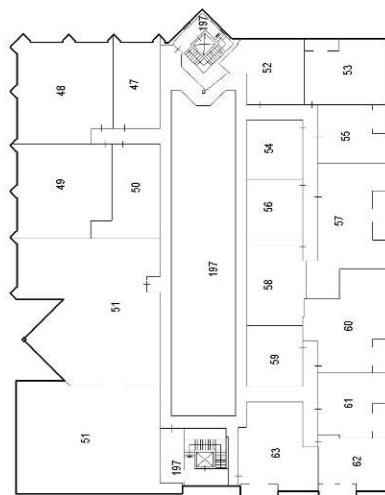
PIANO PRIMO CORPO OVEST



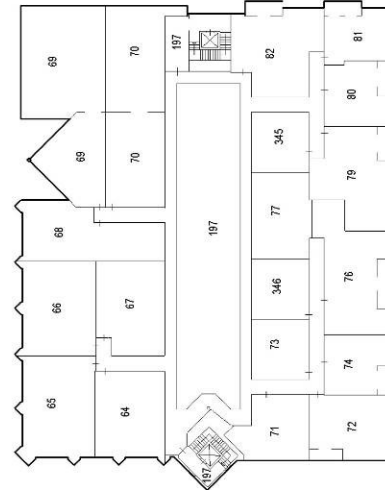
PIANO PRIMO CORPO EST



PIANO SECONDO CORPO OVEST



PIANO SECONDO CORPO EST



**Agenzia del territorio
CATASTO FABBRICATI**
Ufficio provinciale di
Brescia

Dichiarazione protocollo n. BS0087241 del 28/02/2008
Pianimetria di u.i.u. in Comune di San Zeno Naviglio
Via Volta A.
civ. SNC

Identificativi Catastali:
Sezione: NCT
Foglio: 2
Particella: 420
Subalterno: 71

Compilata da:
Mariani Giovanni
Iscritto all'albo:
Geometri
Prov. Brescia
N. 3389

Scala 1: 200

PIANO SECONDO CORPO EST



**Agenzia del Territorio
CATASTO FABBRICATI
Ufficio Provinciale di
Brescia**

Dichiarazione protocollo n. BS0294907 del 16/07/2008

Planimetria di u.i.u. in Comune di San Zeno Naviglio

Via Volta A.

civ. SNC

Identificativi Catastali:

Sezione: NCT

Foglio: 2

Particella: 420

Subalterno: 270

Compilata da:

Mariani Giovanni

Iscritto all'albo:

Geometri


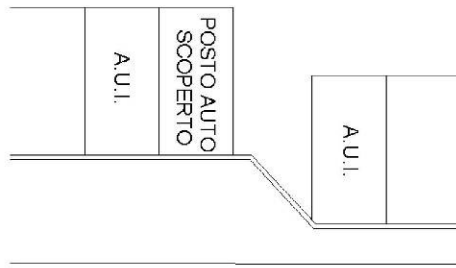
Prov. Brescia

N. 3389

Scheda n. 1

Scala 1:200

PIANO TERRA



Ultima planimetria in atti

Data: 10/10/2017 - n. T242768 - Richiedente: MBRNRC53D05A794R

Totale schede: 1 - Formato di acquisizione: A4(210x297) - Formato stampa richiesto: A4(210x297)

Catasto dei Fabbricati - Situazione al 10/10/2017 - Comune di SAN ZENO NAVIGLIO (412) - < Sez. Urb.: NCT - Foglio: 2 - Particella: 420 - Subalterno: 270 >
VIA ALESSANDRO VOLTA SNC piano: T;

Agencia del Territorio
CATASTO FABBRICATI
Ufficio provinciale di
Brescia

Dichiarazione protocollo n. BS/0087241 del 28/02/2008
Planimetria di u.i.u. in Comune di San Zeno Naviglio
Via Volta A.
civ. SNC

Identificativi Catastali:
Sezione: NCT
Foglio: 2
Particella: 420
Subalterno: 72

Compilata da:
Mariani Giovanni
Iscritto all'albo:
Geometri
Prov. Brescia
N. 3389

n.1
Scala 1: 200

PIANO SECONDO CORPO EST



**Agenzia del Territorio
CATASTO FABBRICATI
Ufficio Provinciale di
Brescia**

Dichiarazione protocollo n. BS0294907 del 16/07/2008

Planimetria di u.i.u. in Comune di San Zeno Naviglio

Via Volta A.

civ. SNC

Identificativi Catastali:

Sezione: NCT
Foglio: 2
Particella: 420
Subalterno: 280

Compilata da:
Mariani Giovanni

Iscritto all'albo:
Geometri

Prov. Brescia


N. 3389

Scheda n. 1

Scala 1:200

PIANO TERRA

A.U.I.	POSTO AUTO SCOPERTO	A.U.I.
--------	------------------------	--------



Ultima planimetria in atti

Data: 10/10/2017 - n. T242929 - Richiedente: MBRNRC53D05A794R

Totale schede: 1 - Formato di acquisizione: A4(210x297) - Formato stampa richiesto: A4(210x297)

Catasto dei Fabbricati - Situazione al 10/10/2017 - Comune di SAN ZENO NAVIGLIO (472) - < Sez. Urb.: NCT - Foglio: 2 - Particella: 420 - Subalterno: 280 >
VIA ALESSANDRO VOLTA SNC piano: T;

Agencia del Territorio
CATASTO FABBRICATI
Ufficio provinciale di
Brescia

Dichiarazione protocollo n. BS0087241 del 28/02/2008
Planimetria di u.i.n. in Comune di San Zeno Naviglio
Via Volta A.
civ. SNC

Identificativi Catastali:
Sezione: NCT
Foglio: 2
Particella: 420
Subalterno: 74

Compilata da:
Mariani Giovanni
Iscritto all'albo:
Geometri
Prov. Brescia
N. 3389

n.1
Scala 1: 200

PIANO SECONDO CORPO EST



**Agenzia del Territorio
CATASTO FABBRICATI
Ufficio Provinciale di
Brescia**

Dichiarazione protocollata n. BS0294907 del 16/07/2008

Planimetria di u.i.u. in Comune di San Zeno Naviglio

Via Volta A.

civ. SNC

Identificativi Catastali:

Sezione: NCT

Foglio: 2

Particella: 420

Subalterno: 272

Compilata da:

Mariani Giovanni

Iscritto all'albo:

Geometri

Prov. Brescia


N. 3389

Scheda n. 1

Scala 1:200

PIANO TERRA

	A.U.I.	POSTO AUTO SCOPERTO	A.U.I.	
<hr/> <hr/>				



Catasto dei Fabbricati - Situazione al 10/10/2017 - Comune di SAN ZENO NAVIGLIO (472) - < Sez.Urb.: NCT - Foglio: 2 - Particella: 420 - Subalterno: 272 >
VIA ALESSANDRO VOLTA SNC piano: 1;

Ultima planimetria in atti

Agencia del Territorio
CATASTO FABBRICATI
Ufficio provinciale di
Brescia

Dichiarazione protocollo n. BS0087241 del 28/02/2008
Planimetria di u.i.u. in Comune di San Zeno Naviglio
Via Volta A.
civ. SNC

Identificativi Catastali:
Sezione: NCT
Foglio: 2
Particella: 420
Subalterno: 77

Compilata da:
Mariani Giovanni
Iscritto all'albo:
Geometri
Prov. Brescia

Scala 1: 200

n.1

N. 3389

PIANO SECONDO CORPO EST



**Agenzia del Territorio
CATASTO FABBRICATI
Ufficio Provinciale di
Brescia**

Dichiarazione protocollo n. BS0294907 del 16/07/2008

Planimetria di u.i.u. in Comune di San Zeno Naviglio

Via Volta A.

civ. SNC

Identificativi Catastali:

Sezione: NCT

Foglio: 2

Particella: 420

Subalterno: 274

Compilata da:

Mariani Giovanni

Iscritto all'albo:

Geometri

Prov. Brescia


N. 3389

Scheda n. 1

Scala 1:200

PIANO TERRA

	A.U.I.	POSTO AUTO SCOPERTO	A.U.I.	
--	--------	------------------------	--------	--



Ultima planimetria in atti

Data: 10/10/2017 - n. T242769 - Richiedente: MBRNRC53D05A794R

Totale schede: 1 - Formato di acquisizione: A4(210x297) - Formato stampa richiesto: A4(210x297)

Catasto dei Fabbricati - Situazione al 10/10/2017 - Comune di SAN ZENO NAVIGLIO (412) - < Sez.Urb.: NCT - Foglio: 2 - Particella: 420 - Subalterno: 274 >
VIA ALESSANDRO VOLTA SNC piano: T;